ASIAN ALPINE E–NEWS

Issue No. 32 July 2018

Niger Bassam and Nick Berry on the summit of Checquiaraju 5286m, British Exp. 2018

Contents

Peruvian Andes Expedition 2018
Derek Buckle *Page 2~8*

Perú 2017
Antonio (Sevi) Gómez Bohórquez *Page 9~32*

To Upper Mekong River, Qinghai 2018, Tom Nakamura *Page 33~40*

Peruvian Andes Expedition 2018

Derek Buckle

Over the course of several expeditions to Peru's Cordillera Blanca I have often looked longingly at two impressive mountains in particular: Nevando Shaqsha (5,703m) and Nevando Ranrapalca (6,162m). Both were now very high on my 'hit' list of peaks to climb. For some unexplained reason, however, Shaqsha receives few ascents, possibly because it lies in a less frequented part of the range, but Ranrapalca by contrast is more popular as it dominates the view from Huaraz and is easily reached from the Ishinca Valley.

A few friends and I had planned to attempt Ranrapalca in June 2016, but on arrival in the Ishinca Valley it was immediately clear that the lean rainy season had left the normal routes on the northern faces bare of snow and in a lethal state. Continuous rock avalanches were reported by friends who had camped on the Ishinca col and direct inspection convinced our team to look elsewhere. The northwest ridge of Tocclaraju (6,032m) was subsequently selected as a worthy alternative.

Fortunately, 2018 was different. Our Peruvian agent had informed us that there was ample stable snow cover in the Cordillera Blanca following a good rainy season and that most peaks were in excellent climbable condition. This was really good news for the itinerary that we had planned when our party of six (Nigel Bassam, Nick Berry, Catriona Clusas, Lili Mulvany, Nick Smith and myself) subsequently arrived in Lima at the beginning of June. After transferring to Huaraz we first accustomed ourselves to the rarefied air at 3,100m before acclimatising further on some of the lower, less technical peaks. The first objective was Nevando Checquiaraju (5,286m) which we approached from a camp just above Laguna Auquiscocha at 4,353m. With three of us still feeling the altitude, however, only Nigel and the two Nicks completed the ascent from the south - which they did in 5h – before we all returned briefly to Huaraz.

Two days later we drove to Laguna Llaca (4,300m) before climbing steeply to a camp close to two small lakes at 5,007m. This was not the normal camp for attempts from the north but a recent rock-fall had made access to the moraine camp impassable. From this alternative camp Nigel, Nick S and I successfully climbed Nevando Vallunaraju (5,686m, AD-) *via* a long rising traverse to its north ridge, mostly on broken rock, before reaching the summit snows some 7h later. Descending *via* the easier south face, on almost continuous snow, we passed the others at the south face moraine camp, to which they had relocated in order to attempt the south face the following day. We then continued traversing to the lake camp at 5,007m which was reached some 13-14 h after departing.

On 12 June we descended to the road-head where we were again reunited with Nick B, Catriona and Lili after they had made their successful south face attempt on Vallunaraju early the same day. The party then returned to Huaraz to rest and prepare for the journey to Shaqsha. Huaraz is a delightful town in which to recuperate. It has a bustling market selling everything from Peruvian knitwear to exotic vegetables, fruits and meats (*cuy*, or guinea pig, being a local but expensive delicacy), an abundance of excellent cafes and restaurants and a colourfully dressed population. It suffered considerably in the great 1970 earthquake but has now been substantially rebuilt.

Two days later we drove *via* Olleros to Huaripampa. From here we trekked over the open moor until the donkeys could go no further to reach an intermediate camp. The approach provided numerous sightings of vicunas and the iconic condor, a true testament to the remoteness of the area. The following day we continued to a camp on the glacier at 5,270m within sight of Shaqsha's impressive west face. Climbing as two ropes of two (Nigel and Nick S; Nick B and me) we left early the next day to make an exciting right to left rising traverse winding its way through seracs to emerge on the narrow summit (AD) after some 3.5h. Descending the same way we joined Catriona and Lili at the glacier camp before relocating to the intermediate camp in preparation for the walk out on the 17 June.

Back in Huaraz we eventually met up with our seventh team member, Ken Mulvany. Important business commitments had seriously delayed Ken in the UK so he was desperately trying to acclimatise before joining us on our next foray to Ranrapalca. Fortunately, the Ishinca Valley offers several easier (and lower) alternatives to Ranrapalca so we anticipated that Ken would not be too severely compromised when we transferred to a camp close to the Ishinca Refuge at 4,404m on 19 June. From this camp we all moved up to Laguna Ishinca (4,900m) where Nick B, Catriona, Lili and Ken remained while we others continued to the Ischinca col at 5,365m in readiness for an attempt on Ranrapalca. It appears that most parties now climb Ranrapalca *via* the northwest face, rather than the northeast face that we had planned, but eventually we decided to stick with our original route since we were correctly positioned to attempt it and it looked to be the more interesting option. Indeed, this was how it subsequently turned out.

Leaving at 4.15 under a dazzling starry night we climbed steeply from the start, first over small penitentes until reaching a deep and forbidding bergshrund, which involved 15m or so of vertical ice climbing, before reaching easier, albeit continuously steep, ground. The next major obstacle was the 20-30m unstable rock band which exited onto the upper long stretch of steep ground (Alpine D, average angle 50°) over which we made a rising rightwards traverse to the summit ridge. It was now 13.15 and the true summit was still some 100m higher and at least an hour or more away. Eventually we decided that as we had completed the northwest face route we should forgo the summit and descend while we still had ample daylight to do so safely. We therefore reversed our route of ascent, down-climbing all bar the rock band which we abseiled. It was a lengthy descent and we did not regain our tents until 18.16, just as nightfall approached, clearly vindicating our decision not to continue beyond the summit ridge.

Descending directly to the Ishinca base camp the next day we learned that both the other two teams had successfully traversed Nevando Ishinca (5,530m) the previous day before returning to base camp. Ken and Lili had then followed this by climbing Nevando Urus Este (5,420m) by its normal route. Apart from the obvious comforts afforded by the Ishinca Refuge (*papas fritas* and *cerveza* to name but two), the area was home to a large family of delightful *Zorillo*, Northern Viscacha, which added to the morning's entertainment.

After returning once again to Huaraz it was time for Nick B and Catriona to fly home and since Ken still had outstanding business in the UK he and Lili decided to leave also. Meanwhile Nigel, Nick S and I had one week remaining before we too had to leave. Eventually we decided to go to the Cayash Valley from where we hoped to climb Nevando Chopiraju West (5,480m), Nevando Maparaju (5,326m) and Nevando Quimarumi (5,455m). Our first foray was on Chopiraju where we

climbed steeply up the southeast face from our camp at 4,180m before a long slog up steep angular scree led to a snow runnel just below the west ridge. Once on the ridge we encountered slippery snow-covered rocks before rejoining a fine, convoluted snow ridge leading to the compact summit. Enshrouded in mist there was little to justify remaining on the summit so, retracing the ascent route, we returned to camp almost 12h after our departure.

The next objective for Nick S and I was Quimarumi while Nigel decided to remain at camp. Climbing steep northerly slopes from the valley between two waterfalls we were soon lost in the darkness and soloed some awkward ground before once again locating a viable route. This followed a series of interconnecting sand ridges that terminated in a 100m ice couloir. Climbing this led to a short, exposed section of unstable rubble before we reached the snow ridge linking San Juan with Quimarumi at around 5,300m. The final 150m of steep, friable rock leading to the summit, however, looked decidedly unpleasant so we attempted to find an alternative route on the eastern snow slopes. Disappointingly these slopes became increasingly unstable as we traversed round causing us to eventually abort the route. We returned to the valley some 11h after leaving.

On the final day Nick S and Nigel climbed Maparaju, a peak that I had already climbed two years previously, to end yet another successful expedition to the Cordillera Blanca. This year we had visited several of the less frequented valleys in the range and as a result managed to find most mountains completely free of other climbers.

Derek Buckle and Nigel Bassam approaching the summit of Vallunaraju 5686m, Photo Nick Smith

Derek Buckle and Nigel Bassam climbing the rock band on Ranrapalca, Photo Nick Smith

Nick Smith near on the summit ridge of Shaqsha 5703m, Photo Nigel Bassam

Nigel Bassam and Nick Berry on the summit of Checquiaraju 5286m, Photo Nick Smith

Nigel Bassam beneath the northwest face of Shaqsha 5703m, Photo Nick Smith

The extensive scree slopes on Chopiraju's south face, Photo Derek Buckle

Impressive west ridge of San Juan 5843m, Photo Dereck Buckle

The south face of Ocshapalca 5888m from Vallunaraju, Photo Derek Buckle

The summit slopes of Ranrapalca 6126m, Photo Derek Buckle

Perú 2017

Antonio (Sevi) Gómez Bohórquez

Amazonia

Catarata de Gocta (Gocta Falls)



Los hermanos Iker y Eneko Pou, pasaron un mes en Perú con sus compañeros de escalada Pedro Galán y Manu Ponce, junto con Luis Rizo y Lina Schütze como camarógrafos. Desde la localidad de San Pablo de Varela ellos caminaron dos o tres horas hasta las cascadas Gocta.* Ellos tenían previsto empezar a escalar en la cascada más baja, pero la roca era descompuesta y optaron por escalar justo al lado izquierdo de la cascada superior, un total de seis largos de cuerda por fisuras de arenisca de calidad variable. El 3 de julio de 2017 ellos terminaron de abrir la ruta que llamaron «Yaku Mama», significa `Madre Agua´ en lengua quechua, de 185m y grado 7a+. Para futuras repeticiones de la ruta ellos recomiendan un machete, dos juegos de cams y dos cuerdas para rapelar la misma ruta. Ellos fueron después a la quebrada Rúrec de la Cordillera Blanca; véase por favor Quebrada Rúrec más adelante.

*Las turísticas Cataratas de Gocta son dos saltos de agua del distrito de Valera (provincia de Bongará) del departamento de Amazonas, al noreste del Perú.

Photo: Jorge Yamamoto

Sources: Desnivel.es; AAJ 2018

Cordillera Blanca

Pucarashta Central (ca. 5450 m), cara sur, nueva ruta o variación

La expedición del Equipo Femenino de Alpinismo (EFA) de la Federación Española de Deportes de Montaña y Escalada (FEDME) a la Cordillera Blanca, compuesta por Ruth Craven, Vicky Vega, Diana Calabuig, Esther Simón y Fátima Gil, dirigida por Marc Subirana, acompañado por el guía Oriol Baró y el médico Augusto Covaro, duró del 5 junio al 12 de julio de 2017.

Después de varias ascensiones de aclimatación en la Quebrada Santa Cruz, Simón, Craven y Baró escalaron la cara sur del Pucarashta (cima central, ca. 5450 m) —nevado situado al NE del Alpamayo y al SW del Pucahirca Oeste— por un recorrido mixto (600 m MD+) que parece coincidir en algún tramo, al menos en mitad de la pared, con la ruta que abrieron Phil Moorey, Mick Davie y Steve Di Ponio con un vivac el 16 de junio de 1991.*

* El trazo de esta vía publicado en 1995 en la guía de David M. Sharman es poco preciso, resulta difícil determinar con exactitud los pasajes comunes del recorrido de 2017.



Recorrido de Simón, Crave y Baró en la cara sur del Pucarashta Central sobre la quebrada Santa Cruz. Cordillera Blanca. Foto Simón, Crave, Baró

Sources: comunicación personal (p.c.) Oriol Baró; www.fedme.es; *AAJ* (en particular 1992, p. 152); SHARMAN, David M. *Climbs of the Cordillera Blanca of Peru.* Scotland: Whizzo Climbs, 1995.

Huandoy (6395m), cara WNW y arista SW, variación

El norteamericano Nathan Heald (guía residente en Perú) y el peruano Yjeguel Camasa viajaron el 17 de octubre de 2017 desde Huaraz hasta la quebrada Parón, subieron por la ladera noroeste a la laguna Huandoy (ca. 4750m), depositaron aquí una parte de su material y bajaron a la laguna de Parón (ca. 4150 m) para pernoctar. Al día siguiente volvieron a subir con el material restante, cargaron en sus mochilas el depositado junto a la laguna Huandoy la tarde anterior y continuaron en dirección noroeste por la morrena lateral izquierda de la laguna. Llegaron al campo morrena (ca. 5200m) cercano a la base del contrafuerte rocoso del lado izquierdo de la cara noroeste. Camasa esperaría aquí. Este mismo día, a las 22:15 horas, Heald cruzó el glaciar hacia la derecha (dirección suroeste) por debajo del contrafuerte y de los seracs de la base de la cara noroeste. Llegó más allá del pie de la costilla rocosa que separa las caras noroeste y oestenoroeste. Una vez bajo la cara ONO cruzó la rimaya, escaló la pendiente de hielo (60°-70°) para cruzar por el lado izquierdo de la barrera de seracs situada debajo del collado entre los Huandoy Norte y Oeste. Superada esta barrera, Heald ascendió ligeramente en diagonal hacia la derecha. Los últimos 300m escaló por hielo cristalino duro hasta la arista suroeste, que alcanzó a unos 6100 m. Ascendió por esta arista (ruta Schatz-Reiss de 1959) con unos unos 50° de inclinación hasta la antecima. Continuó en dirección noreste (ruta Hein-Schneider de 1932) hasta la cumbre (6395m), que alcanzó a las 8:30 horas del 19 de octubre con cielo depejado, sin viento y temperatura baja. Heald calculó que ascendió 1200 m, con dificultad general TD (muy difícil). En el descenso, por la misma ruta, él utilizó veintidós abalakovs y abandonó tres estacas para nieve, llevaba una cuerda de 7,5 mm de 60 metros y tres tornillos para hielo. Tardó nueve horas en volver al campo morrena, llegó sobre las 17:00 horas.

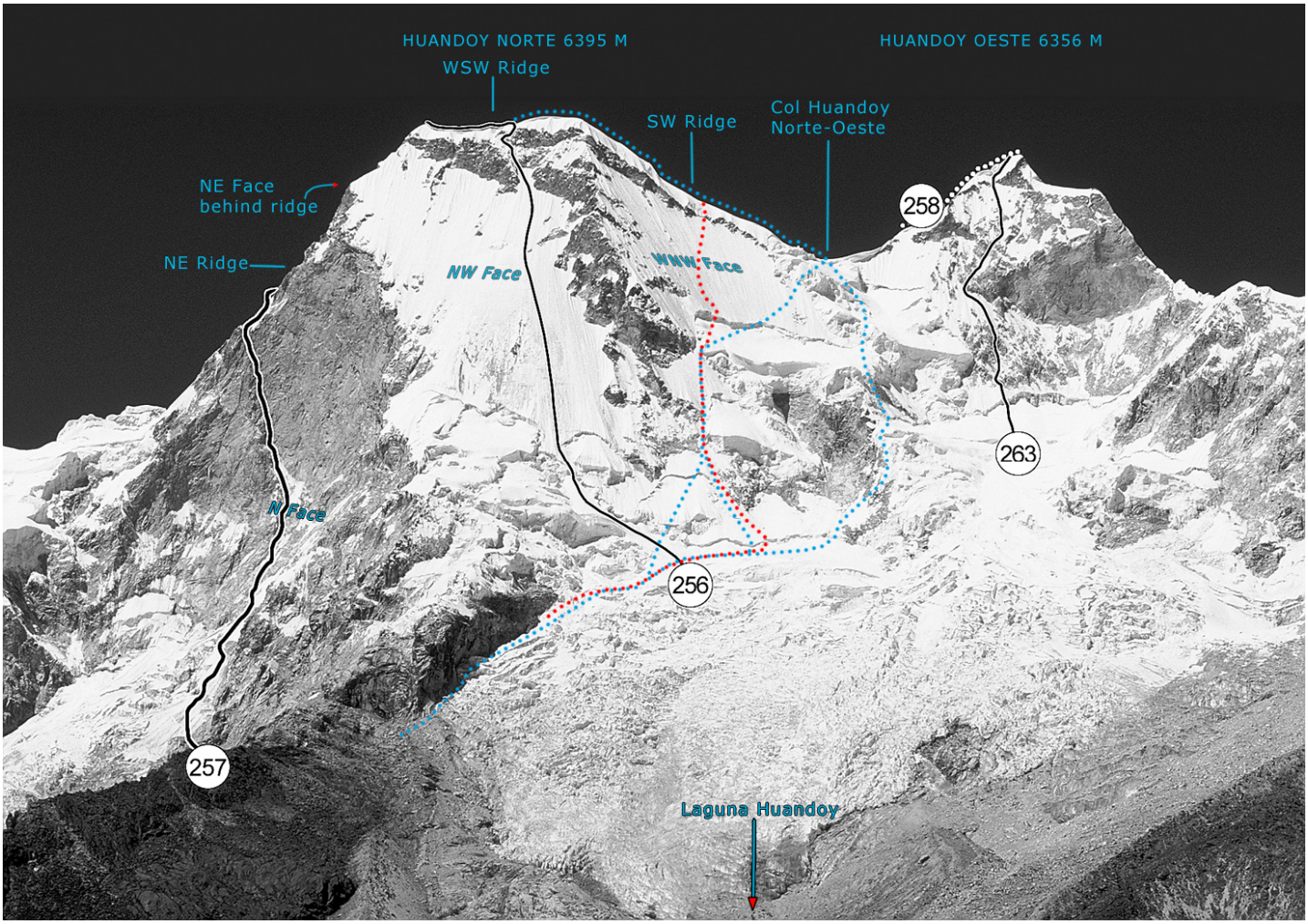

Nevados Huandoy Norte y Oeste desde el campo base del Cerro Parón. Entre círculos: (257) ruta eslovena de 1987, (256) ruta norteamericana de 1971, (258) ruta norteamericana de 1954, (263) ruta USA-UK de 1985. Las líneas de puntos azules pretenden indicar el recorrido (imaginado, con varias posibilidades) suizo de 1959. La línea de puntos rojos indica el ascenso de Nathan Heald de 2017, aproximado porque esta foto es de 1988 y está tomada del libro *Cordillera Blanca, Escaladas...* Andes Info, [2004].

Fuentes: p.c. Nathan Heald, *AJ* 1933-1934; *AAJ* 1941 y ss; *Annales* Groupe de Haute Montagne, 1959; GÓMEZ BOHÓRQUEZ, Antonio. *Cordillera Blanca, escalada, Parte norte.* Murcia: Andes Info, [2004]; RICKER, John F. *Yurac Janka. A Guide to the Peruvian Andes, Part I. Cordilleras Blanca and Rosko.* Banff: Canadian Alpine Club. New York : American Alpine Club, 1977; SCHATZ, Ruedi. Anden-Expedition 1959 des Schweizer Alpen-Clubs. En *Berge der Welt.* Zürich: Schweizerische Stiftung für alpine Forschungen, vol. 13. 1960/61.

Chacraraju Este (6001m), cara E, nueva ruta

Los escaladores canadienses Alik Berg y Quentin Lindfield Roberts se aproximaron por la Quebrada Yanapaccha a la Laguna 69, cruzaron luego el collado este del Chacraraju-Yanapaccha, acamparon bajo la cara E del Chacraraju Este, que observaron durante el día siguiente mientras descansaban. Al otro día, de mediados de julio de la benigna temporada de 2017 —el año anterior fue demasiado seco— los dos canadienses abrieron una vía que llamaron «The Devil's Reach Around» (M6 5.10, 90°), la primera «without aid» en la cara E del Chacraraju Este (6001m). Esperaron las horas cálidas diurnas para escalar las zonas rocosas, también aguardaron hasta que las zonas de hielo y nieve tuvieran sombra. La cara parecía desmoronarse cuando el sol calentaba mucho, pero encontraron cobijos donde esperaron algunas horas la llegada del frío. Roberts publicó el siguiente texto de alpineinsight.com: «We went for it and we charged. We climbed to the base of the headwall overnight in 12 hours. I lead the first block negotiating the first cliff band in the dark, and Alik lead next, finding a long Rockies style

traverse to negotiate the central cliff band at sunrise. This traverse soon became dubbed the 'reach around traverse' and was the key that we needed to unlock access to the headwall. Both blocks proved easier than anticipated, and we were handling the thin air well. We motored and It felt good. But then the sun came out and baked us to the face. Like lazy flies we sat there as the face started to fall apart. Ice was delaminating and falling from the summit mushrooms above. The falling ice and rock would clear the steep headwall and explode on our tracks below. We couldn't climb in this. Eventually we chopped a platform for the tent in a fin of snow. We planned to fix the first headwall pitch once the face cooled off, and fire the rest of the route the next day.» Descendieron con 20 rápeles por la cara sur.

Ruta Berg-Roberts en la cara E del Chacraraju Este. Foto y trazo Quentin Lindfield Roberts
Roberts en el largo clave del muro rocoso principal. Photo Alik Berg
Berg en el corredor/canal de hielo *(goulotte)* de salida. Photo Roberts y BergQuentin Lindfield Roberts

Sources: www.alpineinsight.com; p.c. Alik Berg mediante Aritza Monasterio

Nevado Hualcán (6125m), cara N, primera ruta

Los días 28 y 29 de julio de 2017 el guía vasco-peruano Aritza Monasterio y el canadiense Alik Berg, que nunca habían escalado juntos, abrieron la primera vía de la cara norte del Nevado Hualcán, era una de las últimas paredes vírgenes de la Cordillera Blanca de los Andes del Perú.

Alcanzaron la cumbre (6125m) y nombraron su vía, «Nadie sabe nada», que tiene 1000 metros de desnivel y dificultad general ED1 M6 85° VI. Descendieron por la cara sur. No usaron personal de apoyo, arrieros, burros, porteadores, guardianes de campo ni aparatos de comunicaciones.

Fue una salida ligera de dos personas durante seis días, con todo a la espalda desde el principio hasta el final. El día antes de partir compraron los billetes de autobús público, después organizaron el equipo y la comida en el patio trasero de la casa de Monasterio. El primer día, 25 de julio de 2017, viajaron desde Huaraz en bus, que subió por Carhuaz al pasaje de Ulta y luego bajaron en la curva donde empieza la quebrada Cancaracá grande. El mismo día subieron por esta quebrada hasta acampar con una tienda vivac (ca. 4200m) en un costado de la morrena lateral norte.

El segundo día acamparon en el glaciar (ca. 5000m, a cierta distancia de la pared para evitar ser alcanzados por avalanchas y caídas de rocas. Dedicaron la tercera jornada a observar la cara norte y elegir la línea definitiva, orientada ligeramente al nornoroeste. Eligieron la vía más lógica y menos peligrosa para escalar. El cuarto día escalaron hasta vivaquear en la pared (ca. 5850-5900m), al pie del muro rocoso/mixto superior.

El quinto día salieron de la pared, alcanzaron la cumbre, descendieron hasta cerca de los 6075m y vivaquearon en el plató cimero. La sexta y última jornada completaron la travesía de la montaña: descendieron por la vertiente sur, bajaron a la laguna 513, llegaron a la población de Hualcán y regresaron a Huaraz.

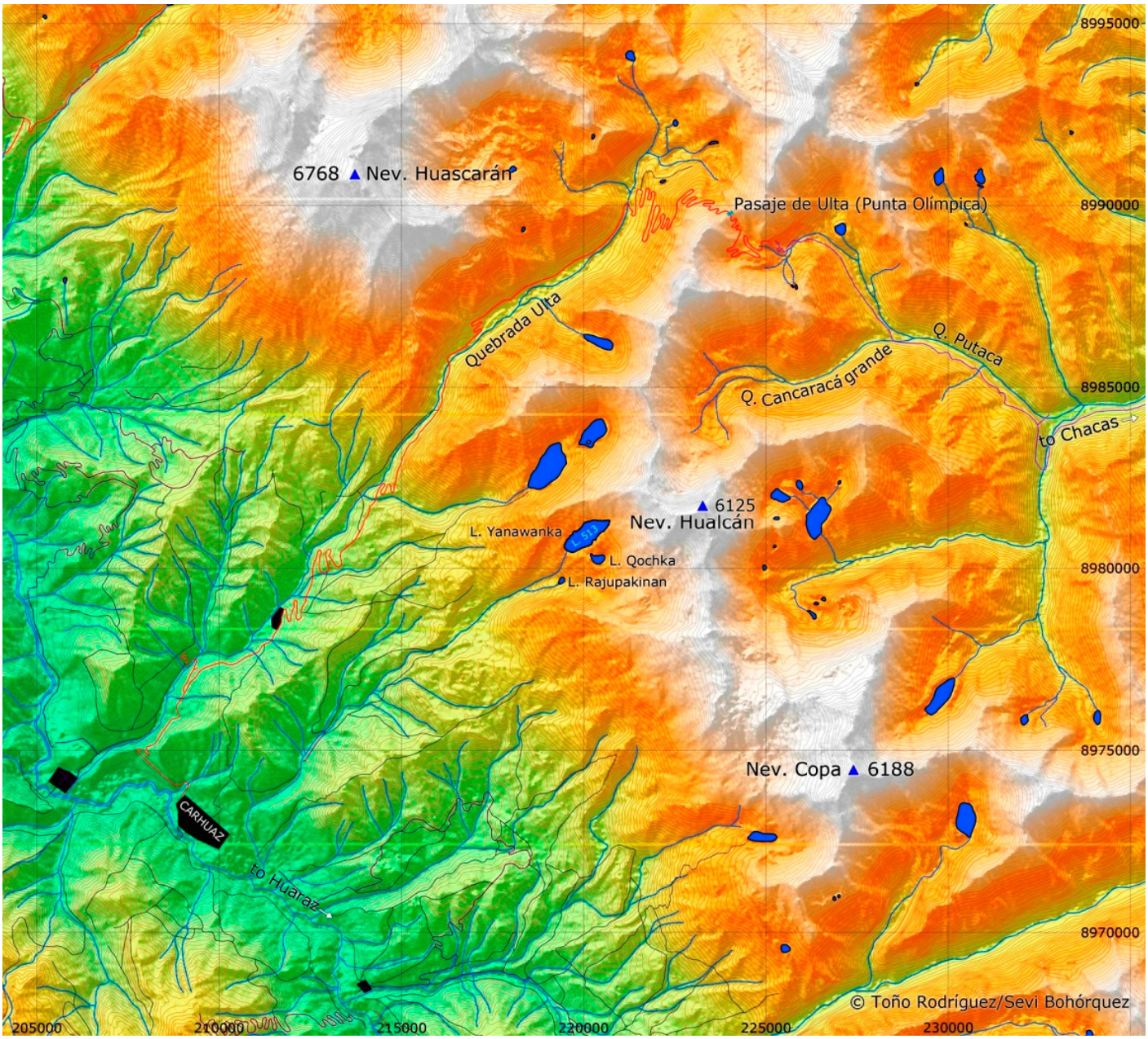
6768 ▲ Nev. Huascarán
Pasaje de Ulta (Punta Olímpica)
Quebrada Ulta
Q. Putaca
Q. Cancaracá grande
to Chacas
▲ 6125
Nev. Hualcán
L. Yanawanka
L. Qochka
L. Rajupakinan
Nev. Copa ▲ 6188
CARHUAZ
to Huaraz
© Toño Rodríguez/Sevi Bohórquez
8995000
8990000
8985000
8980000
8975000
8970000
205000
210000
215000
220000
225000
230000



Recorrido de Monasterio y Berg, orientado al NNE, en la cara N del Nevado Hualcán (cima Este 6125 m), sobre la cabecera de la quebrada Cancaracá grande. Los círculos de color azul marcan cada vivac. Foto y línea Aritza MonasterioAproximación de Monasterio y Berg desde Carhuaz, línea de color rojo. Los puntos por la quebrada Cancaracá grande indican el ascenso aproximado hasta la cumbre (cima Este 6125 m) del Nevado Hualcán. Base cartográfica IGN del Perú. Imagen Toño Rodríguez y Sevi BohórquezAritza Monasterio en la travesia mixta (hielo-roca) del muro superior de la cara norte del Nevado Hualcán, el segundo día de escalada. Foto Alik Berg Berg en la travesia mixta, pasaje clave, del muro superior, el segundo día de escalada.Foto Aritza Monasterio

Sources p.c. Aritza Monasterio

Huantsán (6395m), arista NE

Oriol Baró y Marc Torralles escalaron, desde la Quebrada Alhuina, del 4 al 8 de junio, la arista NE del Huantsán por la vía internacional de 1974. Es el quinto ascenso hasta la cumbre* por la arista y el primero en estilo alpino. Los dos guías catalanes encontraron generalmente nieve y hielo, con secciones de roca, en los ca. 1700m de recorrido y dificultad general de ED+. Baró

respondió en Desnivel.com 18 jul 2017: «la méteo fue regular y en el último vivac tuvimos que soportar una fuerte nevada, pero estábamos dentro de una cueva y fue bastante bien. Todos los días pudimos plantar la tienda, incluso en un agujero que hicimos en plena arista. Las dificultades de la ruta son en todos los terrenos: hielo vertical, roca desplomada y mucha nieve mala vertical o casi. Hemos tenido que superar muchas secciones de A0 con estacas de nieve, algo que da mucho miedo. Y tramos muy largos sin protección. Sólo teníamos 4 estacas, que abandonamos en los rápeles, además de unos 18 abalakovs y algunos rápeles de roca.»

***** La primera ascensión, completa, por la arista NE hasta la cumbre del Huantsán, requirió la unión de dos expediciones: una de 13 franceses (nueve hombres y cuatro mujeres) y otra de tres franceses, dos norteamericanos un australiano y un porteador peruano. Los primeros de ellos en alcanzar la cumbre fueron los franceses Batard, Parmentier, Maire y Missilier el 18-08-1974. Los segundos fueron Normand, Neff (ambos de USA) y Johns (Australia) el 19-8-1974. Los terceros fueron Fournier, Minisini y Penin (Francia) el 20-8-1974. Los cuartos fueron Muisant, de Naurois (Francia) y Seibel (USA) el 20-8-1974.

Fuentes: *Desnivel.com* 18 Jul 2017; *Annales Groupe de Haute Montagne (*AGHM) 1975; *AAJ* 1972 a 1975; La Montagne, nº 111 1/1978.

Itsogwanka (Itsoc huanca ca. 4600-4670m), cara NW, intento

Una expedición coordinada por el escalador italiano Pietro Rago fue a la Quebrada Rúrec con dos atletas profesionales discapacitados --Silvia Parenti (invidente) y Kevin Ferrari con la pierna derecha amputada por encima de la rodilla--, con escaladores expertos como Roberto Conti, Enrico Piccinelli y Gabriele Tonoli, y con guías de montaña peruanos. Equiparon con parabolts un par de rutas de varios largos para escalada deportiva en las paredes bajas de la quebrada e intentaron abrir una ruta que llegó a la mitad de la cara oeste de Itsogwanka.*

* Este nombre quechua viene de itsog (`izquierda´) y wanka (`piedra grande y larga´), significa `la piedra larga de la izquierda´, porque está a este lado (al norte) de Chaupiwanka o Chaupihuanca. Véase nota siguiente, además de AJ 2003 p. 287-288 y 2006 pp. 321-322.

De izquierda a derecha las caras occidentales de Itsoqwanka, Chaupiwanka y Allaucawanka desde el valle de Rúrec. Photo Sevi Bohórquez **Fuentes:**; www.arrampicande.it

Chaupiwanka (ca. 4600-4700m), cara W

Los hermanos Pou, Galán, Ponce, Rizo y Schütze viajaron 24 horas en autobús desde Gocta (véase arriba Gocta Falls, Amazonia) hasta Huaraz. Después viajaron en coche más allá del pueblo de Olleros para caminar luego hasta el campo base (ca. 4050m) de la «pampa» (`planicie´) bajo las torres de la Quebrada Rúrec. En Chaupiwanka —`la piedra larga del centro´ en lengua quechua—, tras dormir en la pared del 11 al 12 de junio, los escaladores españoles superaron con escalada libre la variación italiana Qui Io Vado Ancora* (véase AJ 2008, pp. 329-330 y AAJ 2007 pp. 216-217) de 585m, cuya graduación original era 7c con dos largos de A1 y luego pasó a ser 7c + / 8a. Como empezó a nevar, abandonaron la escalada a unos 150m antes de alcanzar la primera proa (ca. 4550m) de esta torre granítica. Entonces bajaron a Huaraz, descansaron dos días y volvieron a Rúrec. Aquí estarían otros cinco días, incluido tres noches en la pared de Allaucawanka (véase la nota siguiente), situada a la derecha (lado SW) de Chaupiwanka.

* Esta variación termina cuando se une a la ruta española García-Sandoval (850 m, 21 largos VI, 5.11, A4) terminada de abrir el 23 de agosto 2003 con cuerdas fijas hasta lo alto de la proa de esta punta rocosa registrada como Chaupi Huanca o Chopi Huanca en varias publicaciones.

Chawpiwanka. Photo Consuelo Amorós

Sources: *AAJ* 2018; www.hermanospou.com; AJ 2003 p. 287-288 y 2006 p. 321, AAJ 2006 p. 241 y 2007 p. 216

Allaucawanka (ca. 4700-4800m), cara NW

El equipo de los hermanos Pou abrió del 17 al 22 de julio 2017, pernoctando tres noches en la pared, una ruta que dedicaron a Alberto «Zerain» (860m, 7a+ A1) que murió sepultado por un alud en la arista Mazeno del Nanga Parbat. El equipo de los Pou no tuvo tiempo para superar con escalada libre tres largos de cuerda (del 9 al 11) de los 20 que escalaron en total. Varios medios informativos divulgaron que esta escalada es una de las más significativas de la carrera escaladora de los Pou, debido a la altura,* el tamaño de la pared, la calidad de la ruta y su dificultad: estimada 8a cuando se recorra totalmente con escalada libre. El equipo calcula que el largo 9 podría ser de dificultad 7c+, el largo 10 —por la fisura de un corner algo sucio— podría ser de 8a, y el largo 11 que continúa en el corner próximo a 7b.

* La punta más alta de esta pared rocosa, cuyo nombre significa `la piedra larga de la derecha´, termina a unos 4750m-4800m en la vertiente oeste del Cerro Pumahuagangán Sur (Cerro Pumawaqanka Chico ca. 4950m) de la hoja 20-i Recuay del Instituto Geográfico Nacional (IGN) peruano.

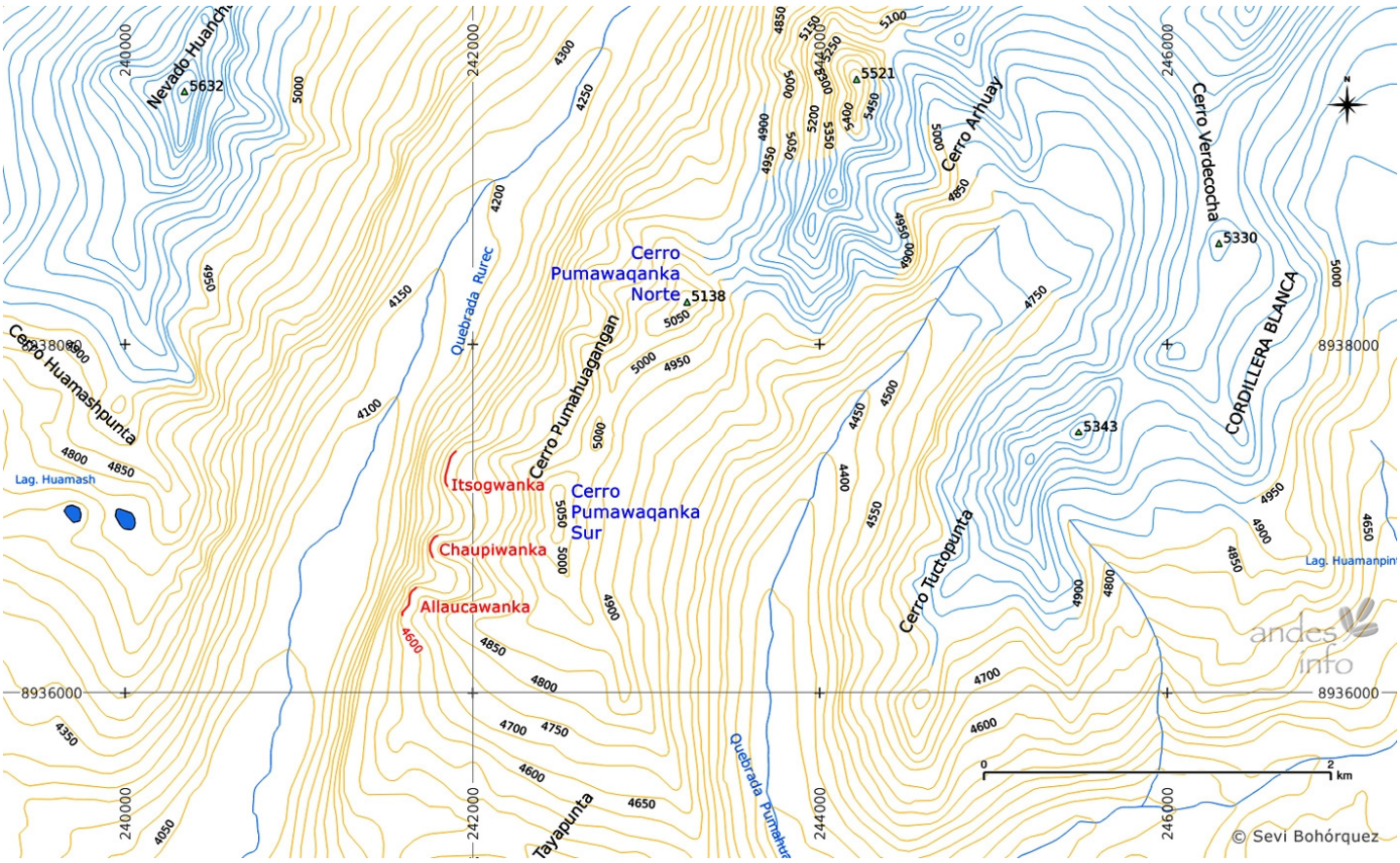

Porción de hoja cartográfica 20-1 Recuay del IGN peruano con datos añadidos en color rojo y azul. Las marcas rojas en las curvas de nivel indican que las *wankas* de la Quebrada Rúrec terminan cerca de los 4600 m. Map Sevi Bohórquez

Sources: Desnivel.com 8 Sep 2017; *AAJ* 2018; www.hermanospou.com

Cordillera Huayhuash

Jirishanca (6094m), cara E, primera repetición de la vía Jourdain-Clouet 2003 hasta el espolón NE

Jirishanca (6126 m), cara E y espolón NE. Vía de Aymeric Clouet y Didier Jourdain, *Tambo, churros y amigos* (1100m, ED3/4, 7a A2 95° M4), abierta en septiembre de 2003. Repetición hasta arista NE de Iker Madoz, Roger Cararach y Marc Toralles, línea azul. Foto Koky Castañeda

Ice cave bivouac
45°
95° Colerette
6c
6c
6c
Colerettes bivouac
55° max
6c/7a
6a
6b A1
Japanese bivouac
7a A2
4+ Goulotte
6c
Italian bivouac
6c/7a
6a
6b
Snow 6c
6c A2
6c A1
6b A2
6c A1/A2

Con doce días para tomar el avión de vuelta a España, los guías Roger Cararach, Marc Toralles e Iker Madoz viajaron ocho horas en taxi, el 17 de julio de 2017, desde Huaraz a Queropalca. Con su material cargado en burros y un día de aproximación a pie llegaron al campo base al pie de la vertiente oriental del Jirishanca. Al día siguiente, con dos mochilas y un haulbag, caminaron tres horas hasta la base de la cara E. Querían escalar la vía abierta en el año 2003 por los alpinistas franceses Didier Jourdain y Aymeric Clouet (ED+, 1200m, VI, 7a, A2, 95°), llamada «Tambo, churros y amigos». Iker Madoz comunicaría después:

Los dos primeros días fueron los más engorrosos, pero conseguimos alcanzar la tercera reunión. Las fisuras estaban repletas de tierra, barro y plantas, incapacitaban la escalada libre y tuvimos que limpiar para poder pasar mediante el artificial. Por consiguiente, decidimos volver al campo base a por más comida. Tras un día de descanso en el campamento, madrugamos y con las primeras luces alcanzamos el punto más alto al que habíamos llegado dos jornadas atrás. Por suerte tuvimos un pequeño tramo de tierra en el cuarto largo, después la actividad se aceleró y pudimos escalar en libre. Alcanzamos el vivac de los italianos, a la altura de la décima reunión.

El segundo día en pared escalamos nueve largos, entre estos estaban algunos de los tramos más complejos de la vía. Los tres miembros de la cordada escalábamos todos los largos, sin subir con «jumar». Hay que destacar también que desde las 6:20 de la mañana hasta alrededor de las 12:00 escalábamos con sol, que después se escondía tras la arista y por las tardes escalamos a temperaturas cercanas a los 0°C. El tercer día consecutivo en pared conseguimos finalizar la vía francesa y alcanzamos la arista noreste. Tras pasar el primer techo de hielo encontramos una rampa de nieve en la que poder plantar la tienda.

Así, Roger se quedó picando para confeccionar una buena repisa mientras Marc y yo fuimos a escalar el siguiente techo de hielo para dejarlo fijado y poder pasar ligeros el día siguiente, ya camino hacia la cima. Por la mañana nos levantamos metidos en una nube y con fuertes vientos. Gracias al teléfono satélite contactamos con Huaraz, supimos que llegaban días inestables de mucho viento, no creímos prudente estar en una arista a unos 5900 metros y tomamos la decisión de recoger todo y bajar.

Tras muchos rápeles a lo largo de la cara este llegamos a pie de vía y pocas horas después, aún con luz, a nuestra tienda del campo base. Sin cima, pero contentos por haber llegado hasta ese punto y haber repetido una vía abierta con gran estilo.

Fuentes: p.c. Iker Madoz; www.andesinfo.blogspot.com

Jurau B (5727m) y Espolón Este del Siulá Grande (6344m), intentos desde el este

De izquierda a derecha, Nevados Siulá (6344m), Jurau B (5727m), Jurau A (5617m) y Yerupaja (6634 m). La línea roja de la derecha es la del primer intento de la cordada italo-suiza en la cara E del Jurau B y la línea de la izquierda es la del intento por el Pilar E del Siulá. Foto Koky Castañeda

Matteo della Bordella, Matteo Bernasconi (Italia) y Tito Arosio (Suiza) partieron de Europa hacia Perú el 25 de julio de 2017. Desde Lima viajaron en autobús a Huaraz, donde pasaron cuatro días y planificaron sus siguientes 30 días en el campo base al pie de su objetivo: querían escalar la cara E del Siulá Grande (6344m) por el centro. Esta pared rocosa caliza está a la derecha y encima del Espolón Este donde empieza la ruta de los franceses Bonniot y Jourdain de 2016. Con el cocinero peruano Pio Pollo, los dos italianos y el suizo viajaron luego en minibus a Queropalca 3831m. Un día después, con el material transportado por mulas, caminaron aproximadamente seis horas hasta el campo base (ca. 4300m) junto a la Laguna Siulá. Pasaron los días siguientes transportando el material a la base de la pared y equipando lo que llamaron «el zócalo» del Siulá. Éste zócalo es, en realidad, la cara E del Jurau B (5740m DAV 1936 o 5727m ÖAV 2008), que escalaron hasta donde la roca queda cubierta por el glaciar sur.

Superaron los seracs del frente de este glaciar y ascendieron en diagonal hacia la izquierda (hacia el noroeste) hasta un punto ca. 5400 m de la arista SE que baja de la cima del Jurau B. Por las condiciones glaciares decidieron bajar, era demasiado peligroso alcanzar desde este punto la base de la rocosa pared E del Siulá. Días después intentaron alcanzar esta base de la pared por el lado S del «Pilar E» del Siulá Grande (6356 o 6344 m), empezaron más a la izquierda de la ruta Bonniot-Jourdain de 2016. El trío escaló en diagonal hacia la derecha hasta cruzar por el filo E del pilar hacia su lado N, hasta una altura próxima a los 5200 m, donde la meteorología le obligó a abandonar definitivamente su objetivo. **Sources:** www.ragnilecco.com; *AAJ* 2018 y 2017; *Cordillera Huayhuash (Perú)* Alpenvereinskarte 0/3c edit. DAV 1936 y edit. ÖAV 2008

Cordillera Huarochirí o Pariacacca (Andes Centrales del Perú)

Nevado Pariacaca Sur (5758m), lado SE de arista NE y arista SE posible variación

Los peruanos Marco A. Jurado (guía), Frank Huamán y Misael Mendoza fueron por Huancallo a la reserva paisajística Nor Yauyos Cochas. Acamparon (ca. 5070m) junto a una laguna pequeña al pie oriental del Nevado Pariacaca.* Los tres empezaron la ascensión el 8 de agosto a las 6:30 horas. Cruzaron luego el glaciar oriental hasta el espolón rocoso de la arista noreste. Después atravesaron por nieve y dos largos por roca el lado sur (orientación sureste) de la arista noreste del Pariacaca Sur hasta alcanzar de nuevo la nieve. Ascendieron entonces directos a la arista noreste, que siguieron hasta un hombro donde esperaría Mendoza mientras sus dos compañeros recorrían los 100m finales de la arista, que tuerce hacia el norte, con un serac y una corta sección rocosa, hasta la cumbre. Nombraron su ruta Waka Ñan (650m, AD+ UIAA V+ M3),** descendieron por el lado E y llegaron al campo base sobre las 18:00 horas.

* Pariacaca (Pariacacca, Pariakaka, Paryaqaqa, Tulluqutu o Tuyucoto) es un nevado con dos cimas bien diferenciadas: la Norte (5699m W. F. Jenks) y la Sur con 5758m (5752m Jenks) en la cartografía oficial, ésta no atribuye nombre a esta montaña situada al sureste del Nevado Collquepucro. T. A. Dodge alcanzó ambas cimas, la Norte con su porteador D.Dionisio en 1936 y la Sur solo en 1938 mientras Dionisio le esperaba.
** Waka Ñan significa en quechua `camino de hombres´. La parte superior de esta ruta parece coincidir con la de varias ascensiones precedentes.

En la arista SE hacia la cima Sur. Photo Marco A. Jurado

Pariacacca Sur (5758m) izquierda y Norte (5699m) con la línea de Jurado, Huamán y Mendoza. Photo Marco A. Jurado

Sources: p.c. Marco Antonio Jurado; AAJ 1948, p. 174; AJ 2001 pp. 83-88

Nevado Tunsho Suroeste (Tunshu 5420m), cara SE, intento

El guía peruano Víctor Rimac Trejo, fue con Greg Meyering y Susie Young (USA) a la reserva paisajística Nor Yauyos Cochas (al E de Lima), caminaron desde la localidad de Pachacayo hasta Azulcocha (lago ca. 4400m) y acamparon cinco días para aclimartarse. Los tres fueron luego a la base de la cima Suroeste* del Nevado Tunshu y acamparon (ca. 4600m) durante dos días. El 17 de julio, a las 5:00 horas, ascendieron 200m en la cara sureste por una rampa de nieve (40°-50°) en diagonal hacia la izquierda, seguido de terreno mixto (70°) hasta un hombro (ca. 5300m) de la arista S a unos 300m de distancia de la cima. El recorrido, de unos 400m, tuvo dificultad general D+ 70°. Descendieron con rápeles por la cara oestesuroeste.

* La hoja 24-l *La Oroya* del Instituto Geográfico Nacional (Perú) atribuye 5730 m al Tunshu principal, no indica cota específica ni nombre en la cima central situada al oestesuroeste.

Fuentes: AAJ 2018; https://www.facebook.com/VictorRimacPeru

Cordillera Urubamba

Nevado Terijuay (5330m), cara sur, nueva ruta

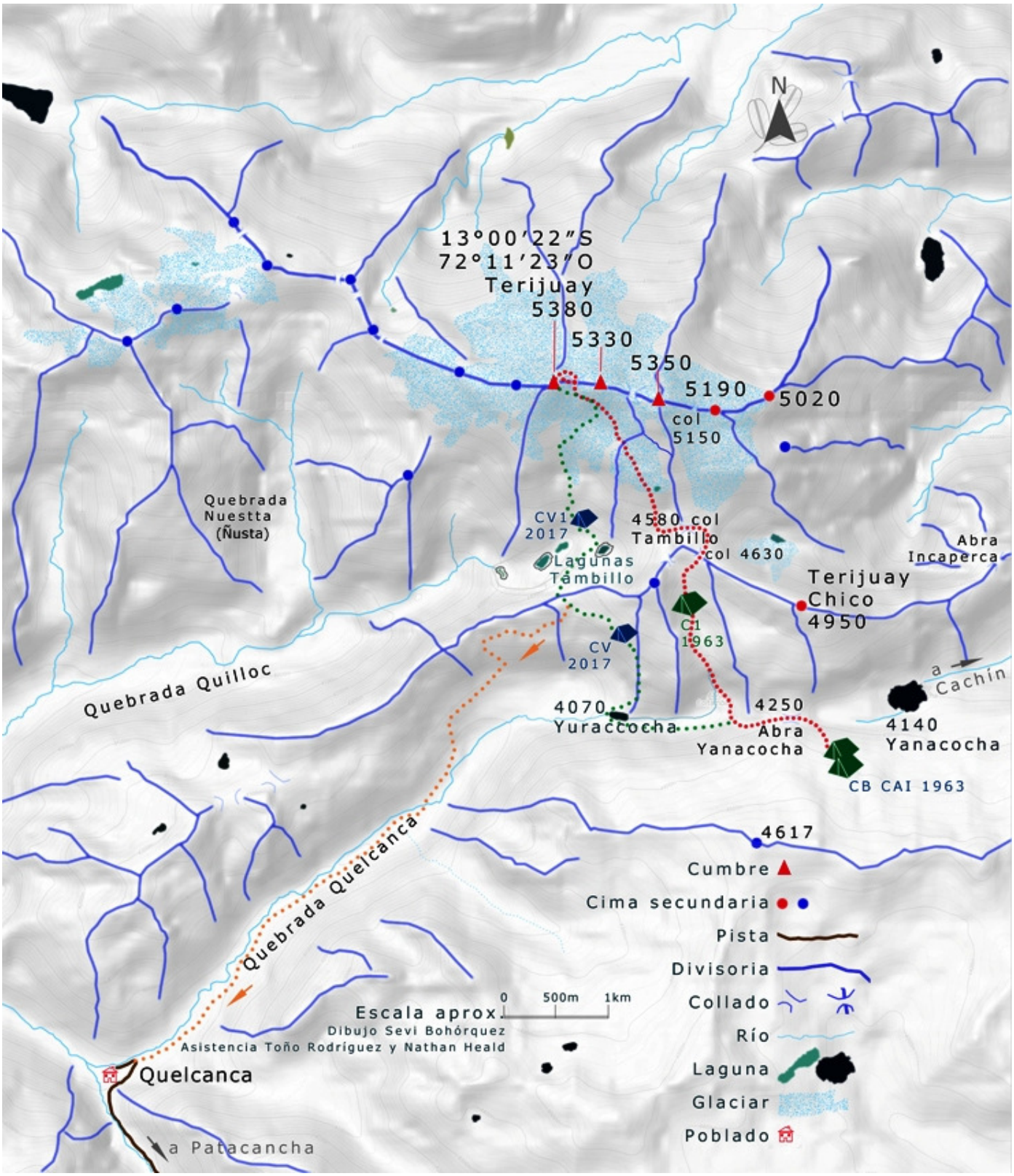
N
13°00'22"S
72°11'23"O
Terijuay
5380
5330
5350
5190
5020
col
5150
Quebrada
Nuestta
(Ñusta)
CV1
2017
4580 col
Tambillo
Lagunas
Tambillo
col 4630
Abra
Incaperca
Terijuay
Chico
4950
C1
1963
CV
2017
Quebrada Quilloc
4070
Yuraccocha
4250
Abra
Yanacocha
4140
Yanacocha
CB CAI 1963
4617
Quebrada Quelcanca
Cumbre
Cima secundaria
Pista
Divisoria
Collado
Río
Laguna
Glaciar
Poblado
0
500m
1km
Escala aprox.
Dibujo Sevi Bohórquez
Asistencia Toño Rodriguez y Nathan Heald
Quelcanca
a Patacancha

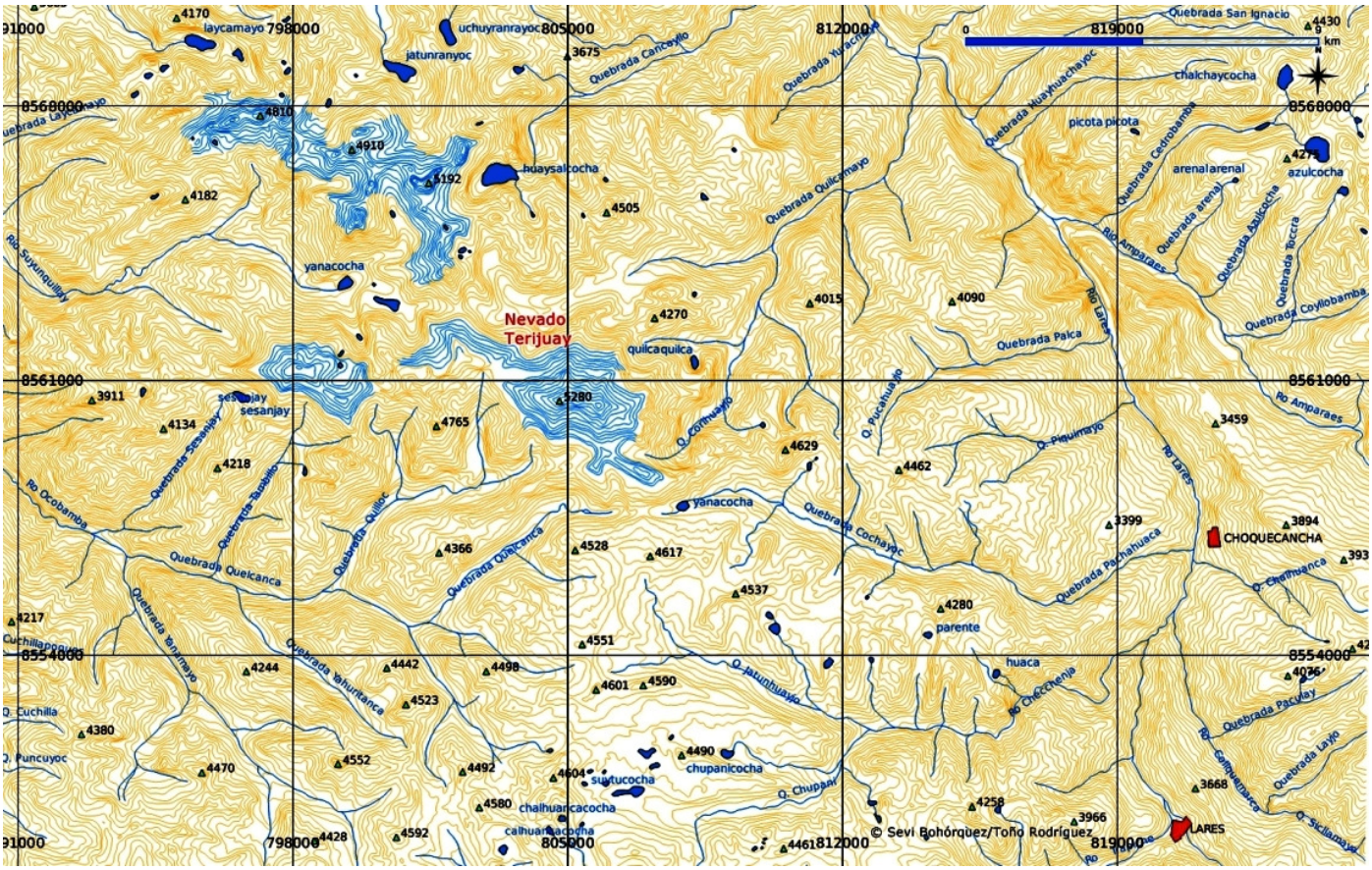
Nevado Terijuay
laycamayo
uchuyranrayoc
jatunranyoc
huaysalcocha
yanacocha
quilcaquilca
sesanjay
yanacocha
chupanicocha
suytucocha
chalhuancacocha
calhuancacocha
parente
huaca
CHOQUECANCHA
LARES
chalchaycocha
picota picota
arenalarenal
azulcocha
Quebrada San Ignacio
Quebrada Cancayllo
Quebrada Quilcamayo
Quebrada Palca
Quebrada Cochayoc
Quebrada Pachahuaca
Quebrada Quelcanca
Quebrada Yahuritanca
Quebrada Yanamayo
Quebrada Cedrobamba
Quebrada Coyllobamba
Quebrada Pacuiay
Quebrada Layjo
Q. Cuchilla
Q. Puncuyoc
Q. Jatunhuayjo
Q. Chupani
Q. Piquimayo
Q. Pucahuayjo
Q. Corihuayjo
Q. Chalhuanca
Q. Sicllamayo
Rio Amparaes
Rio Lares
Rio Ocobamba
Rio Suyunquillay
Rio Checchenja
Rio Caliquamarca
0
819000
km
8568000
8561000
8554000
798000
805000
812000
© Sevi Bohórquez/Toño Rodríguez

Porción de las hojas 26-r Quebrada Honda y 27-r Urubamba de la base cartográfica del Instituto Geográfico Nacional (IGN) del Perú. Toño Rodríguez/Sevi Bohórquez

Línea del ascenso de Heald, Urquizo, Gálvez y Putallaz al Nevado Terijuay (5380 m), con las cimas Central y Este a la derecha. Cordillera Urubamba. Perú. Foto Nathan Heald

Cordillera Urubamba. Macizo del Terijuay. La posición de las cimas secundarias, marcadas en azul, es aproximada. La expedición italiana de 1963 alcanzó las cimas marcadas con rojo. La línea de puntos verdes indica la ascensión de Heald, Urquizo, Gálvez y Putallaz a la cumbre del Nevado Terijuay, la de puntos naranja el descenso hasta Quelcanca. Donde dice «Quebrada Nuestta», léase «Quebrada Ñusta».

A mediados de agosto de 2017 Nathan Heald, Jorge (Coqui) Gálvez Aramburu, Andrés Putallaz y Manuel Urquizo Cereceda se reunieron en Calca (Valle Sagrado de los Incas) y viajaron 98 km en camioneta hasta Lares, localidad al noreste de la Cordillera Urubamba. Un todoterreno los subió luego unos 18 km hasta Cachín, donde los lugareños, sorprendidos y desconfiados porque son pocos los turistas que llegan a esta aldea, les preguntaron a qué habían ido además de pedirles que lo escribieran en el diario de su comunidad. Los tres, con sus mochilas a la espalda, subieron hacia el oeste por la Quebrada de Cochayoc. Después de un par de horas cruzaron el abra Yanacocha (4268m), descendieron hacia la laguna Yuraccocha y descansaron. Desde aquí subieron por una ladera casi directamente hacia una arista —detrás de ésta asomaba el Terijuay*—, pero acamparon antes de alcanzarla porque empezó a caer la noche y con ella la llovizna. Heald escribiría: A la mañana siguiente alcanzamos la cresta y fuimos hacia las pequeñas lagunas Tambillo, situadas en la base del lado sur del Terijuay. A unos centenares de metros nos esperaba una docena de lugareños —una pareja con machetes—, habían subido por una senda desde Quelcanca (Quelccanca) y querían que bajáramos a esta aldea, situada a un par de horas, donde decidirían si nos permitirían ascender. Después de una intensa discusión nos permitieron seguir nuestro camino.

Entramos en la morrena cruzando entre las lagunas. Acampamos en una zona segura al pie de la cuenca glaciar sur, formada por los tres picos más altos del macizo del Terijuay. Salimos del campamento tarde, a las 5:30 horas del 17 de agosto, con meteorología poco habitual, había nevado y la niebla ralentizó nuestra progresión entre las barreras de seracs. Llegamos a unos 150 m por debajo de las dos cimas occidentales sin poder distinguir cuál era más alta.[6] Elegimos la cima Oeste, cubierta de hielo, que alcanzamos justo antes del mediodía. Nuestro ascenso fue de 400 m, con dificultad AD, estimamos que la cima que alcanzamos tiene unos 5330 m. Esta misma cima fue alcanzada desde el este y llamada Terijuay Grande (5380 m) por la expedición italiana de 1963 [véase AAJ 1964] pensando que era la cumbre del nevado.[8] Sin embargo, de sus otras dos cimas al este, la rocosa central nos pareció más alta. Mientras descendíamos se espesaron las nubes y llegamos a la tienda con sólo una hora de luz. Nevó durante toda la noche. Continuaba nevando por la mañana, así que antes de quedar atrapados empezamos nuestro

difícil descenso entre precipicios y nubes hacia Quelcanca.»

Sources: p.c. Nathan Heald, Servei General d'Informació de Muntanya (SGIM) de Sabadell; *AJ* 1969, pp. 262-270; *AAJ* 1964, pp. 217-218; 1971, pp. 408-409; RATTO, Fulvio. La spedizione "Città di Biella" - 1963 alle Ande del Sud Perù. Estratto dalla *Rivista Mensile* del Club Alpino Italiano, nº 9, Settembre 1964. pp. 413-432.

Cordillera Vilcabamba

Humantay (5459m), caras S y E

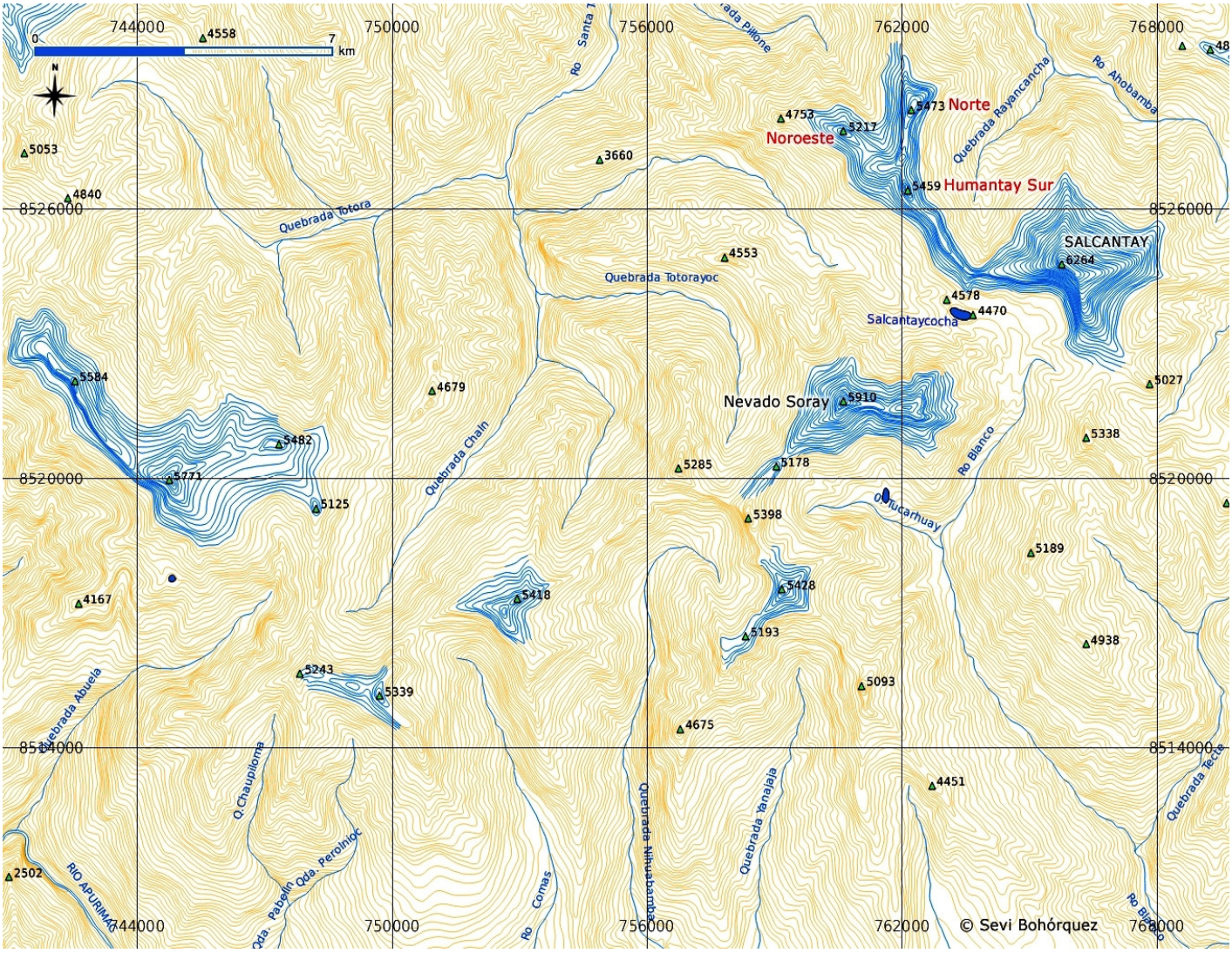

A finales de octubre, Nathan Heald (USA-Perú), Jark Barker y Emil Tjonneland —ambos de 18 años, de Maryland— partieron de Soraypampa por el trekking Salcantay-Machu Picchu, con la

carga en un par de caballos hacia el Nevado Humantay Sur,* cima con 5459m en la hoja 27-q Machupicchu del IGN peruano. Luego, los tres con la carga en sus espaldas, subieron por terreno más empinado hasta que acamparon en una torre de roca a unos 4900m debajo de la cara sur. Dejaron este campamento a las 2:00 horas del 31 de octubre, escalaron la cara sur, cruzaron la parte superior de la cresta sureste, continuaron por la cara este y alcanzaron la cima a las 9:30 horas por una ruta nueva de 500m y dificultad AD. El altímetro del reloj de Tjonneland midió 5455m. Descendieron por la cara opuesta, noreste: «making the final rappel with one core-shot rope just after dark». Acamparon luego en la morrena y se durmieron alrededor de las 21 horas. En los siguientes dos días descendieron por la quebrada Rayancancha al valle de Ahobamba para dejar las montañas.

* Las cimas del nevado Humantay —Noroeste 5217m, Norte 5473m y Sur 5459m— están en la arista que se prolonga desde el collado oeste del Nevado Salcantay (6264m IGN y 6279m Heald) y se ramifica hacia el norte y el noroeste.

Porción de hoja 27-q Machupicchu del IGN de Perú.

Línea de Heald, Barker y Tjonneland en el Humantay Foto Sevi Bohórquez 2008

Sources: AJ 2015; AAJ 2018; p.c. N. Heald.

Journey to Upper Mekong River, Qinghai July 2018 Tom Nakamura

Peaks of West Sichuan Highlands seen from flight Chengdu~Yushu 成都～玉樹飛行ルート 四川西部高地の山

Yushu Airport 3900m 玉樹空港

Yushu town 3700m and Jeku Monastery reconstructed from 2010 earthquake 地震から復興した玉樹市街，結古寺

King Kesar, Yushu town 伝説のケサル大王、玉樹

（above）Light-up in Yushu 玉樹のライトアップ（below）Tibetan wedding ceremony 結婚披露

Road to Nangcheng from Yushu, many rock peaks 玉樹からナンチェンへの道、多くの岩峰群

Veiled 5712m peak NW of Yushu 幻の 5712m 峰玉樹の北西（next page: Blue poppies 次の頁、青いケシの花）

(above-below 上、下) Upper Mekong River, Za Qu, 3800m, Nangcheng メコン川上流（扎曲）ナンチェン付近

Rock peaks 5000m near Nangcheng　ナンチェン付近 5000m 岩峰群

Golden Buddha and Stupa in Nangcheng town 3700m 金色の仏像とストゥパ、ナンチェンの街

(above 上) Nangchen town ナンチェン市街 (below 下) 5000m peaks north of Yushu 玉樹の北、5000m峰